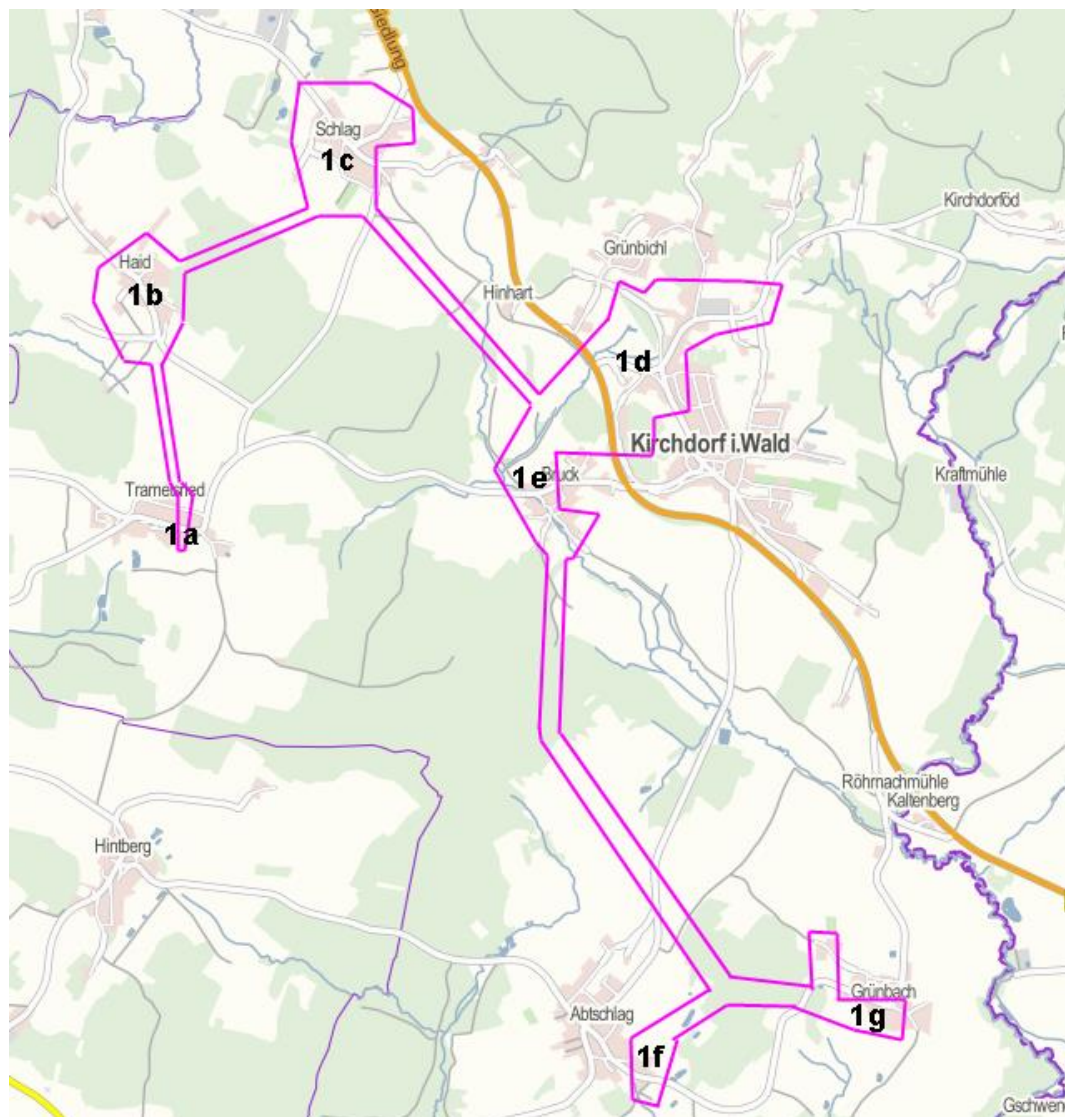


Karte des Erschließungsgebietes, Stand nach der Markterkundung, im Rahmen der Richtlinie zur Förderung des Aufbaus von Hochgeschwindigkeitsnetzen im Freistaat Bayern (Breitbandrichtlinie – BbR).

22.09.2014 | Gemeinde Kirchdorf im Wald, Marienbergstraße 3, 94518 Kirchdorf im Wald

Karte Übersicht des Kumulationsgebietes nach der Markterkundung (Magenta Umrandung)



Karte des Erschließungsgebietes, Stand nach der Markterkundung, im Rahmen der Richtlinie zur Förderung des Aufbaus von Hochgeschwindigkeitsnetzen im Freistaat Bayern (Breitbandrichtlinie – BbR).

22.09.2014 | Gemeinde Kirchdorf im Wald, Marienbergstraße 3, 94518 Kirchdorf im Wald

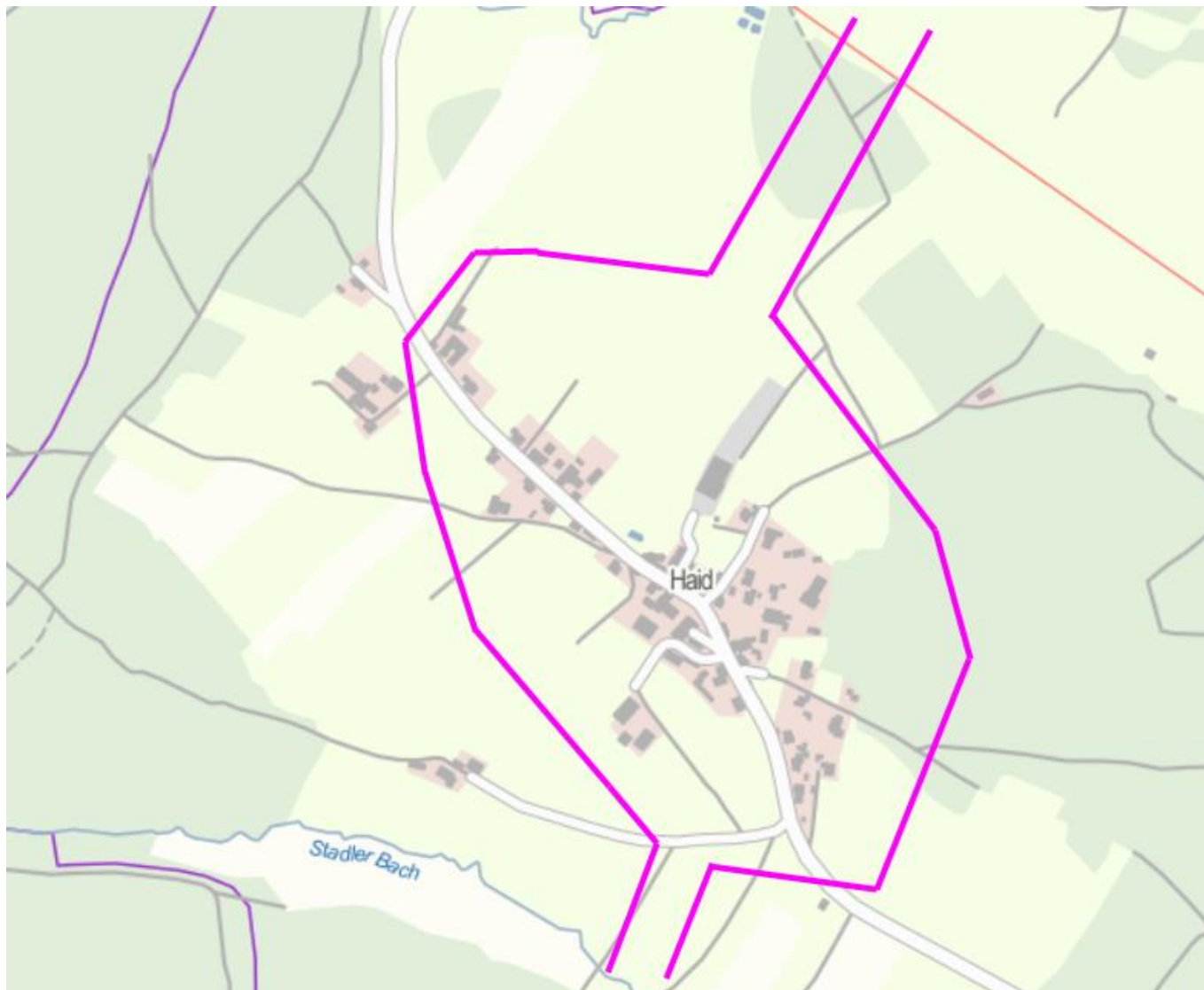
Karte Detail Kumulationsgebiet 1a (Ortsteil Trametsried)



Karte des Erschließungsgebietes, Stand nach der Markterkundung, im Rahmen der Richtlinie zur Förderung des Aufbaus von Hochgeschwindigkeitsnetzen im Freistaat Bayern (Breitbandrichtlinie – BbR).

22.09.2014 | Gemeinde Kirchdorf im Wald, Marienbergstraße 3, 94518 Kirchdorf im Wald

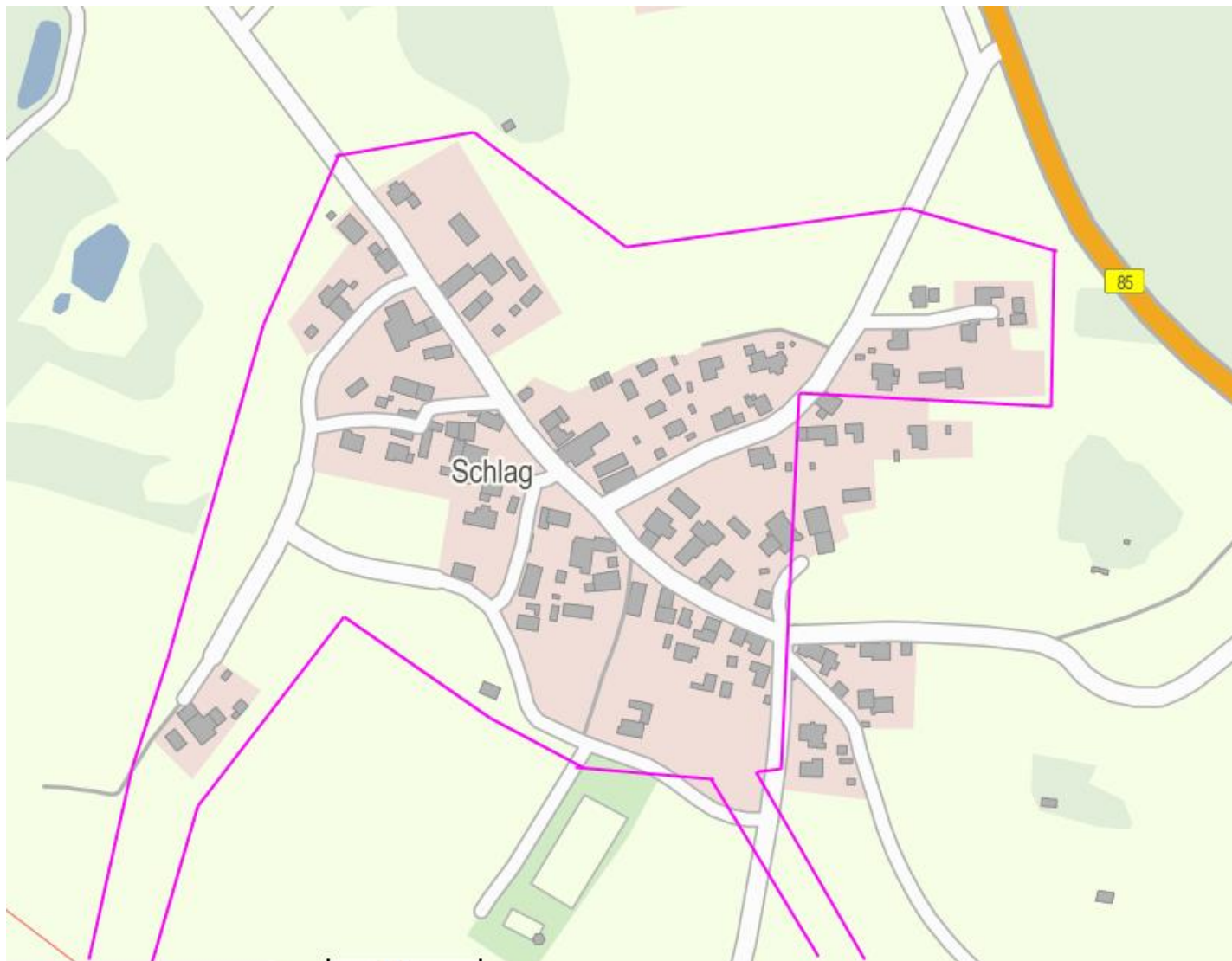
Karte Detail Kumulationsgebiet 1b (Ortsteil Haid)



Karte des Erschließungsgebietes, Stand nach der Markterkundung, im Rahmen der Richtlinie zur Förderung des Aufbaus von Hochgeschwindigkeitsnetzen im Freistaat Bayern (Breitbandrichtlinie – BbR).

22.09.2014 | Gemeinde Kirchdorf im Wald, Marienbergstraße 3, 94518 Kirchdorf im Wald

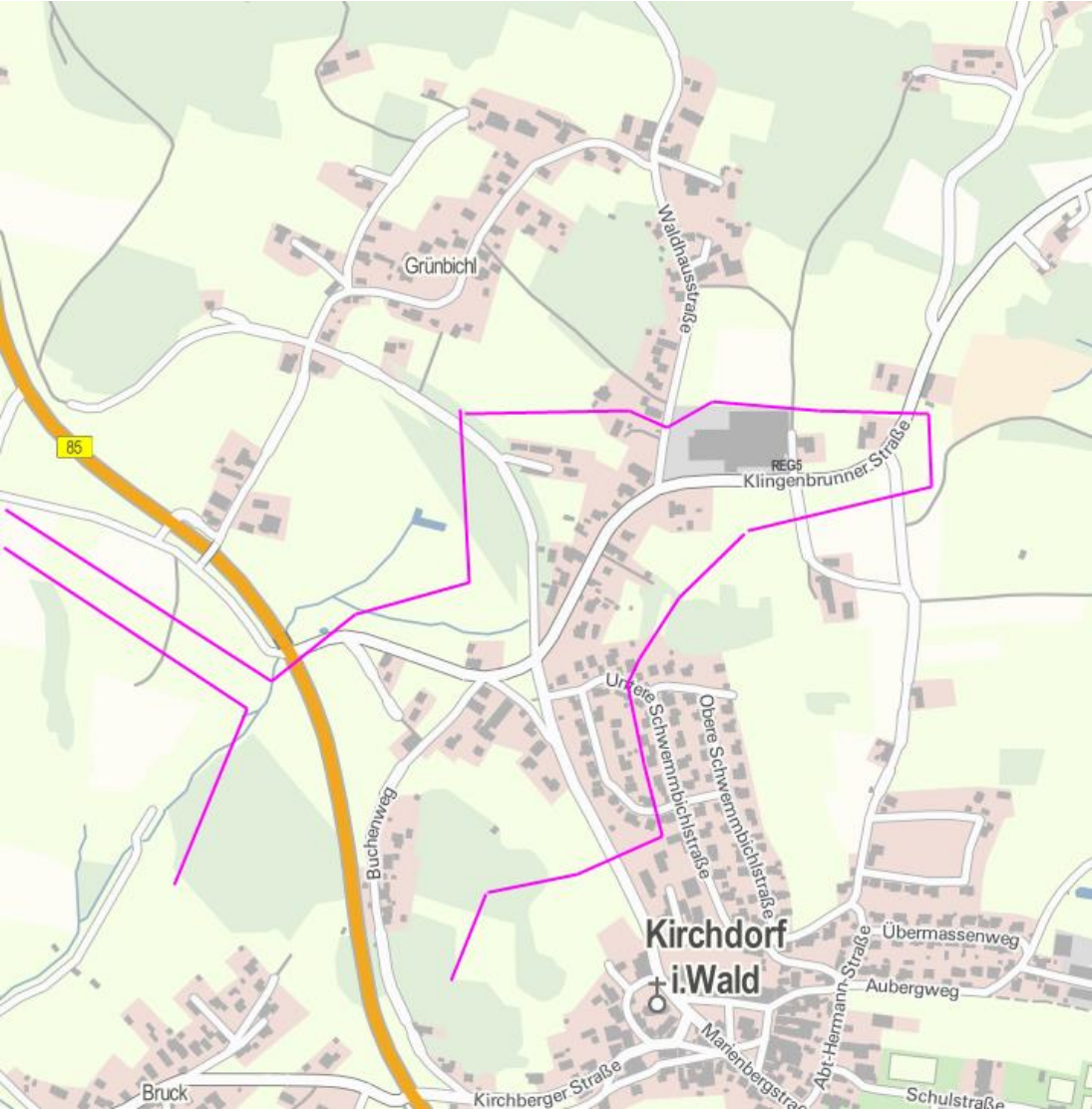
Karte Detail Kumulationsgebiet 1c (Ortsteil Schlag)



Karte des Erschließungsgebietes, Stand nach der Markterkundung, im Rahmen der Richtlinie zur Förderung des Aufbaus von Hochgeschwindigkeitsnetzen im Freistaat Bayern (Breitbandrichtlinie – BbR).

22.09.2014 | Gemeinde Kirchdorf im Wald, Marienbergstraße 3, 94518 Kirchdorf im Wald

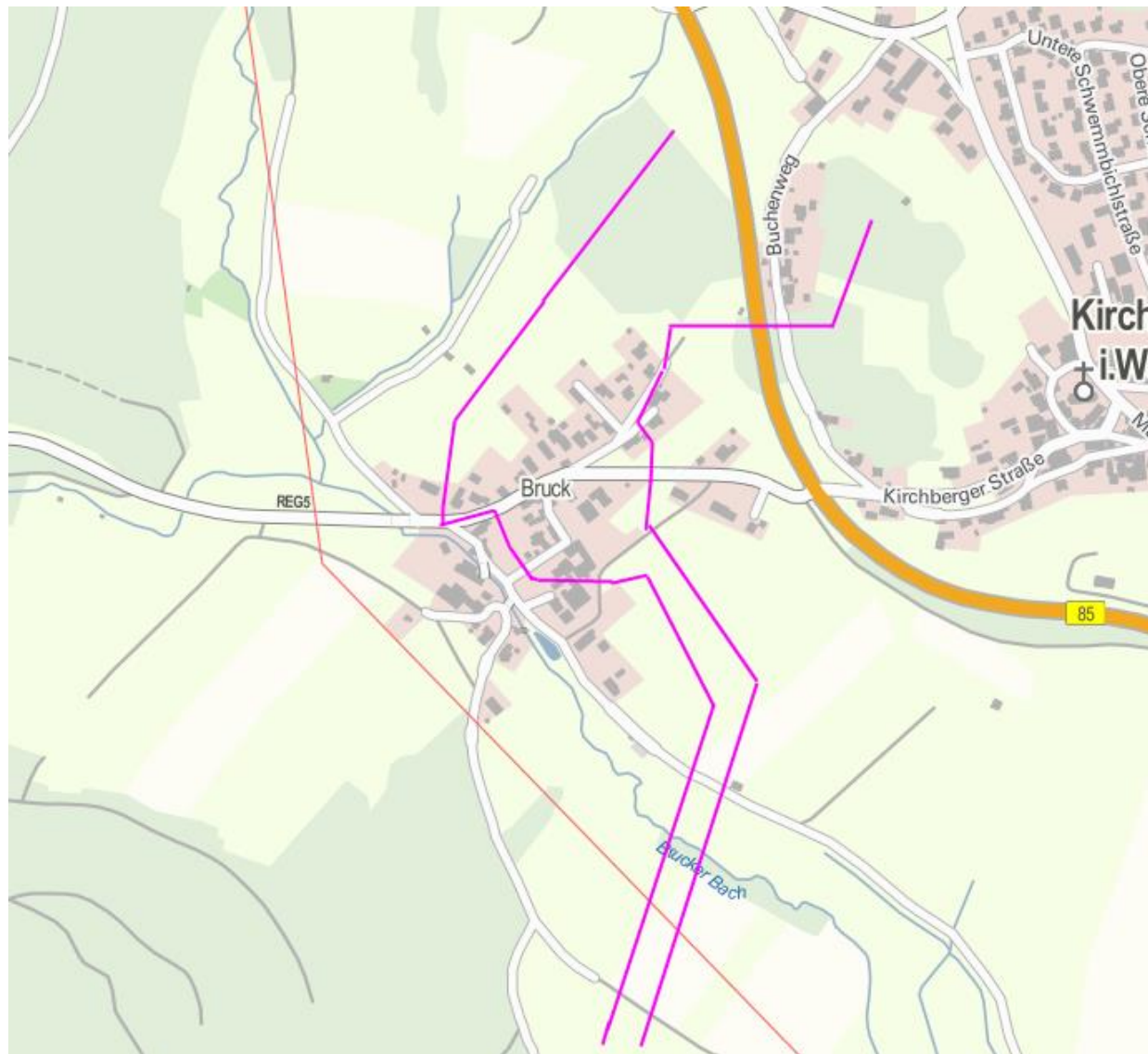
Karte Detail Kumulationsgebiet 1d (Ort Kirchdorf und kleinere Ortsteile)



Karte des Erschließungsgebietes, Stand nach der Markterkundung, im Rahmen der Richtlinie zur Förderung des Aufbaus von Hochgeschwindigkeitsnetzen im Freistaat Bayern (Breitbandrichtlinie – BbR).

22.09.2014 | Gemeinde Kirchdorf im Wald, Marienbergstraße 3, 94518 Kirchdorf im Wald

Karte Detail Kumulationsgebiet 1e (Ortsteil Bruck)



Karte des Erschließungsgebietes, Stand nach der Markterkundung, im Rahmen der Richtlinie zur Förderung des Aufbaus von Hochgeschwindigkeitsnetzen im Freistaat Bayern (Breitbandrichtlinie – BbR).

22.09.2014 | Gemeinde Kirchdorf im Wald, Marienbergstraße 3, 94518 Kirchdorf im Wald

Karte Detail Kumulationsgebiet 1f (Ortsteil Abtschlag)



Karte des Erschließungsgebietes, Stand nach der Markterkundung, im Rahmen der Richtlinie zur Förderung des Aufbaus von Hochgeschwindigkeitsnetzen im Freistaat Bayern (Breitbandrichtlinie – BbR).

22.09.2014 | Gemeinde Kirchdorf im Wald, Marienbergstraße 3, 94518 Kirchdorf im Wald

Karte Detail Kumulationsgebiet 1g (Ortsteil Grünbach)

