

Ergebnis der Ist- und Bedarfsermittlung im Rahmen der Richtlinie zur Förderung des Aufbaus von Hochgeschwindigkeitsnetzen in Gewerbe- und Kumulationsgebieten in Bayern (BbR).

24.04.2014 | Gemeinde Kirchdorf im Wald, Marienbergstr. 3, 94261 Kirchdorf im Wald

Ergebnis der Ist- und Bedarfsermittlung

im Rahmen der Richtlinie zur Förderung des Aufbaus von Hochgeschwindigkeitsnetzen in Gewerbe- und Kumulationsgebieten in Bayern (BbR) vom 22.11.2012.

1. Die Gemeinde Kirchdorf im Wald hat im Erschließungsgebiet (Kumulationsgebiet) Unternehmen i.S.v. §2 Absatz 1 Satz 1 Umsatzsteuergesetz (UStG) entsprechend Nr. 4.1.1 Absatz 3 BbR individuell, über die Homepage der Gemeinde Kirchdorf im Wald (www.kirchdorf-im-wald.de) und über das zentrale Onlineportal (www.schnelles-internet-in-bayern.de) befragt.
2. Die Lage der Unternehmen mit einem Bedarf an einer Übertragungsrate von mindestens 50 Mbit/s im Downstream und mindestens 2 Mbit/s im Upstream und von mind. 30 Mbit/s im Downstream und mindestens 2 Mbit/s im Upstream ist in einer Karte dargestellt (Rote Dreiecke = 50 Mbit/s, Blaue Punkte = 30 Mbit/s).
3. Im Erschließungsgebiet haben 6 Unternehmen einen Bedarf von mind. 50 Mbit/s in Downstream und 2 Mbit/s in Upstream und 13 Unternehmen einen Bedarf von 30 Mbit/s im Downstream und 2 Mbit/s im Upstream gemeldet.
4. Das Ergebnis der Ist- und Bedarfsermittlung ist in den folgenden Karten dargestellt (Seite 2 bis 8) :

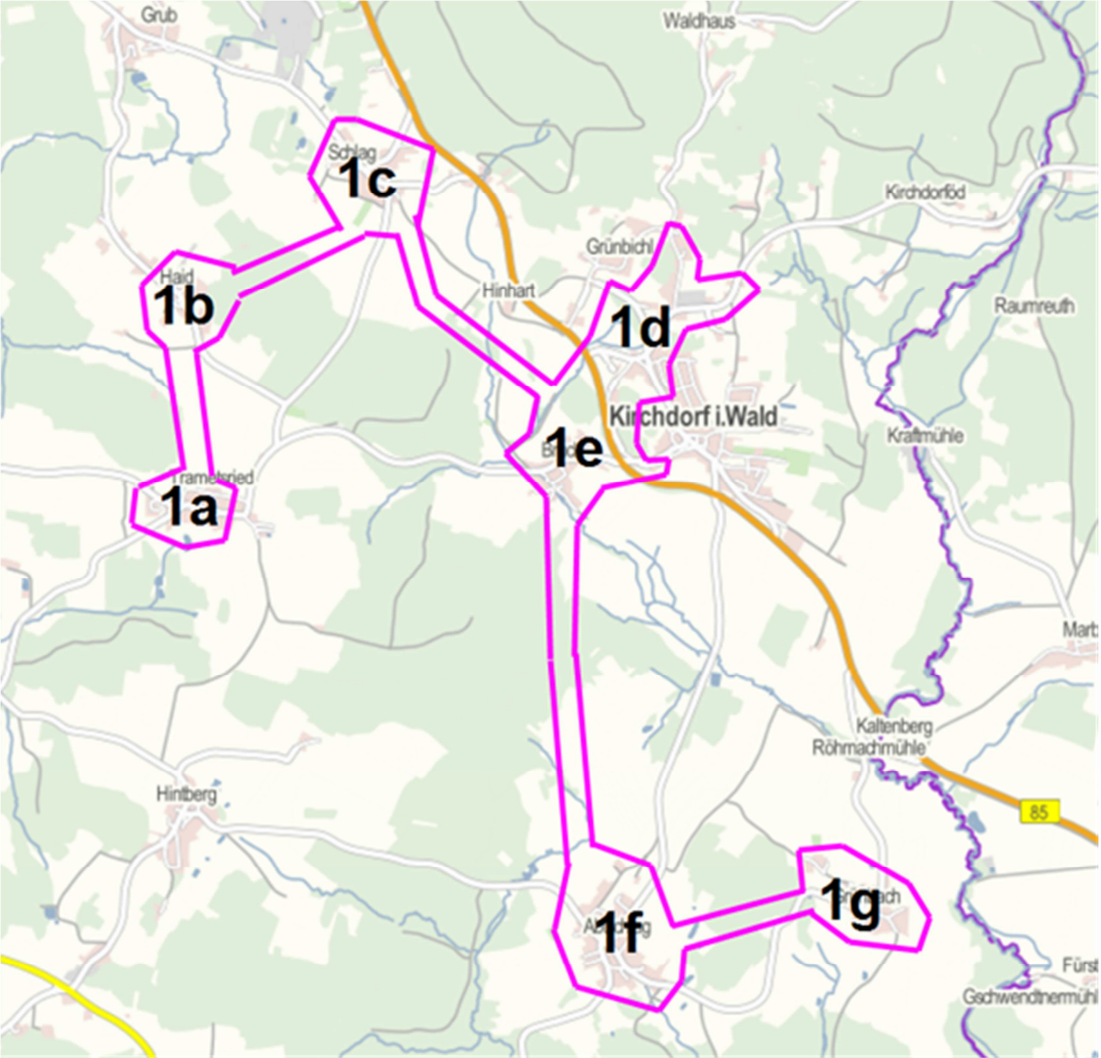
Die aktuelle Versorgungslage im Erschließungsgebiet sieht wie folgt aus:

Ist-Versorgung Kumulationsgebiet	nicht verfügbar	teils verfügbar	verfügbar
Grundversorgung von mind. 2 Mbit/s im Download kabelgebunden			X
Grundversorgung von mind. 2 Mbit/s im Download funkgebunden		X	
Versorgung von mind. 25 Mbit/s im Download und mindestens 2 Mbit/s im Upload	X		


Ergebnis der Ist- und Bedarfsermittlung im Rahmen der Richtlinie zur Förderung des Aufbaus von Hochgeschwindigkeitsnetzen in Gewerbe- und Kumulationsgebieten in Bayern (BbR).

24.04.2014 | Gemeinde Kirchdorf im Wald, Marienbergstr. 3, 94261 Kirchdorf im Wald

Übersichtskarte Kumulationsgebiet - Darstellung der Bedarfsmeldungen siehe nachfolgende Detailkarten



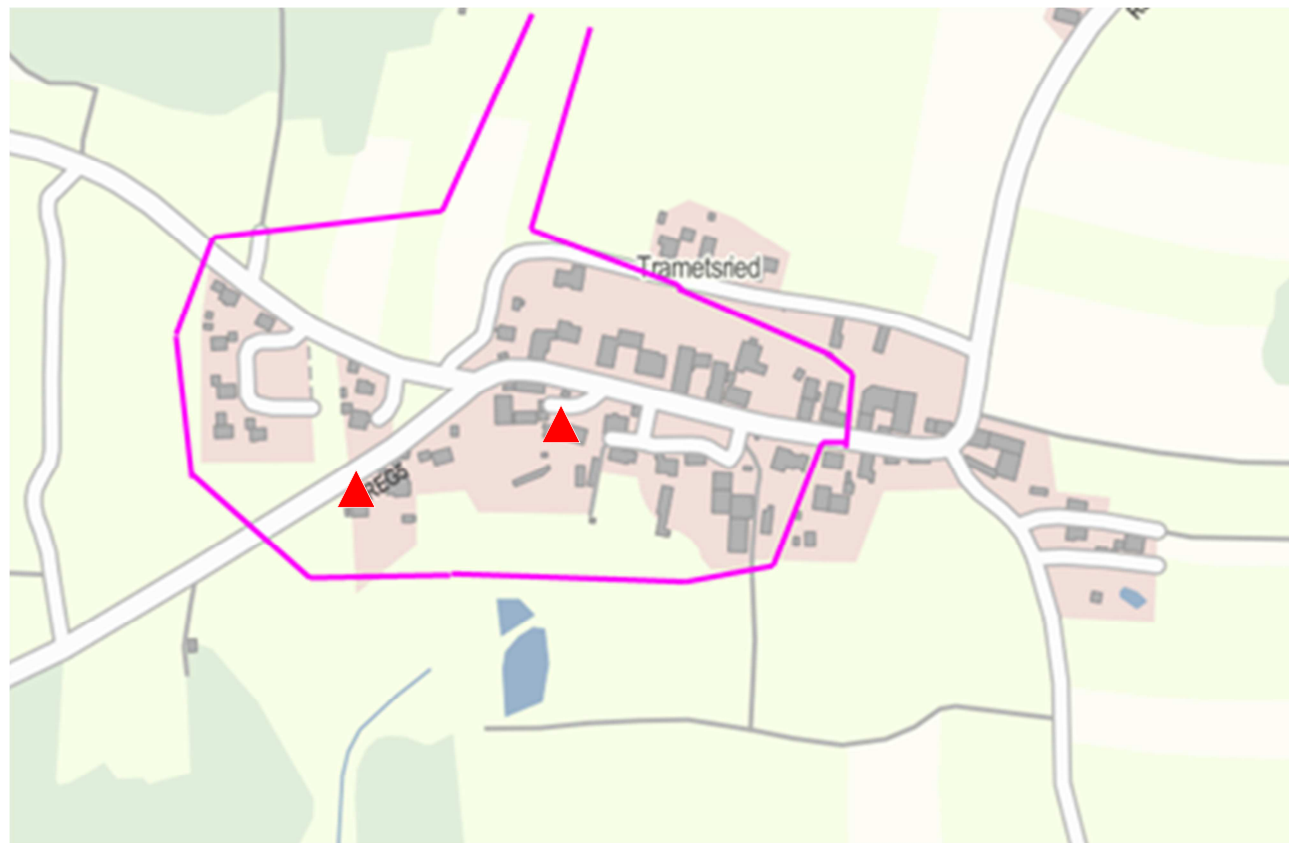
Legende

Kumulationsgebiet 

Ergebnis der Ist- und Bedarfsermittlung im Rahmen der Richtlinie zur Förderung des Aufbaus von Hochgeschwindigkeitsnetzen in Gewerbe- und Kumulationsgebieten in Bayern (BbR).

24.04.2014 | Gemeinde Kirchdorf im Wald, Marienbergstr. 3, 94261 Kirchdorf im Wald

Detailkarte 1a - Bedarfsmeldungen - (2x50 Mbit/s)



Legende

Kumulationsgebiet
Bereich 1a



Bedarf von Unternehmen im
Rahmen der Bedarfsermittlung:

mind. 50 Mbit/s Downstream und
mind. 2 Mbit/s Upstream



mind. 30 Mbit/s Downstream und
mind. 2 Mbit/s Upstream



Ergebnis der Ist- und Bedarfsermittlung im Rahmen der Richtlinie zur Förderung des Aufbaus von Hochgeschwindigkeitsnetzen in Gewerbe- und Kumulationsgebieten in Bayern (BbR).

24.04.2014 | Gemeinde Kirchdorf im Wald, Marienbergstr. 3, 94261 Kirchdorf im Wald

Detailkarte 1b - Bedarfsmeldungen - (1x50 Mbit/s)



Legende

Kumulationsgebiet
Bereich 1b



Bedarf von Unternehmen im
Rahmen der Bedarfsermittlung:

mind. 50 Mbit/s Downstream und
mind. 2 Mbit/s Upstream



mind. 30 Mbit/s Downstream und
mind. 2 Mbit/s Upstream




Ergebnis der Ist- und Bedarfsermittlung im Rahmen der Richtlinie zur Förderung des Aufbaus von Hochgeschwindigkeitsnetzen in Gewerbe- und Kumulationsgebieten in Bayern (BbR).

24.04.2014 | Gemeinde Kirchdorf im Wald, Marienbergstr. 3, 94261 Kirchdorf im Wald


Detailkarte 1c - Bedarfsmeldungen - (1x30 Mbit/s)




Legende

Kumulationsgebiet Bereich 1c 

Bedarf von Unternehmen im Rahmen der Bedarfsermittlung:

mind. 50 Mbit/s Downstream und mind. 2 Mbit/s Upstream 

mind. 30 Mbit/s Downstream und mind. 2 Mbit/s Upstream 


Ergebnis der Ist- und Bedarfsermittlung im Rahmen der Richtlinie zur Förderung des Aufbaus von Hochgeschwindigkeitsnetzen in Gewerbe- und Kumulationsgebieten in Bayern (BbR).

24.04.2014 | Gemeinde Kirchdorf im Wald, Marienbergstr. 3, 94261 Kirchdorf im Wald


Detailkarte 1d - Bedarfsmeldungen - (2x30 Mbit/s - 3x50 Mbit/s)




Legende

Kumulationsgebiet Bereich 1d 

Bedarf von Unternehmen im Rahmen der Bedarfsermittlung:

mind. 50 Mbit/s Downstream und mind. 2 Mbit/s Upstream 

mind. 30 Mbit/s Downstream und mind. 2 Mbit/s Upstream 


Ergebnis der Ist- und Bedarfsermittlung im Rahmen der Richtlinie zur Förderung des Aufbaus von Hochgeschwindigkeitsnetzen in Gewerbe- und Kumulationsgebieten in Bayern (BbR).

24.04.2014 | Gemeinde Kirchdorf im Wald, Marienbergstr. 3, 94261 Kirchdorf im Wald


Detailkarte 1e - Bedarfsmeldungen - (1x30 Mbit/s)




Legende

Kumulationsgebiet Bereich 1e 

Bedarf von Unternehmen im Rahmen der Bedarfsermittlung:

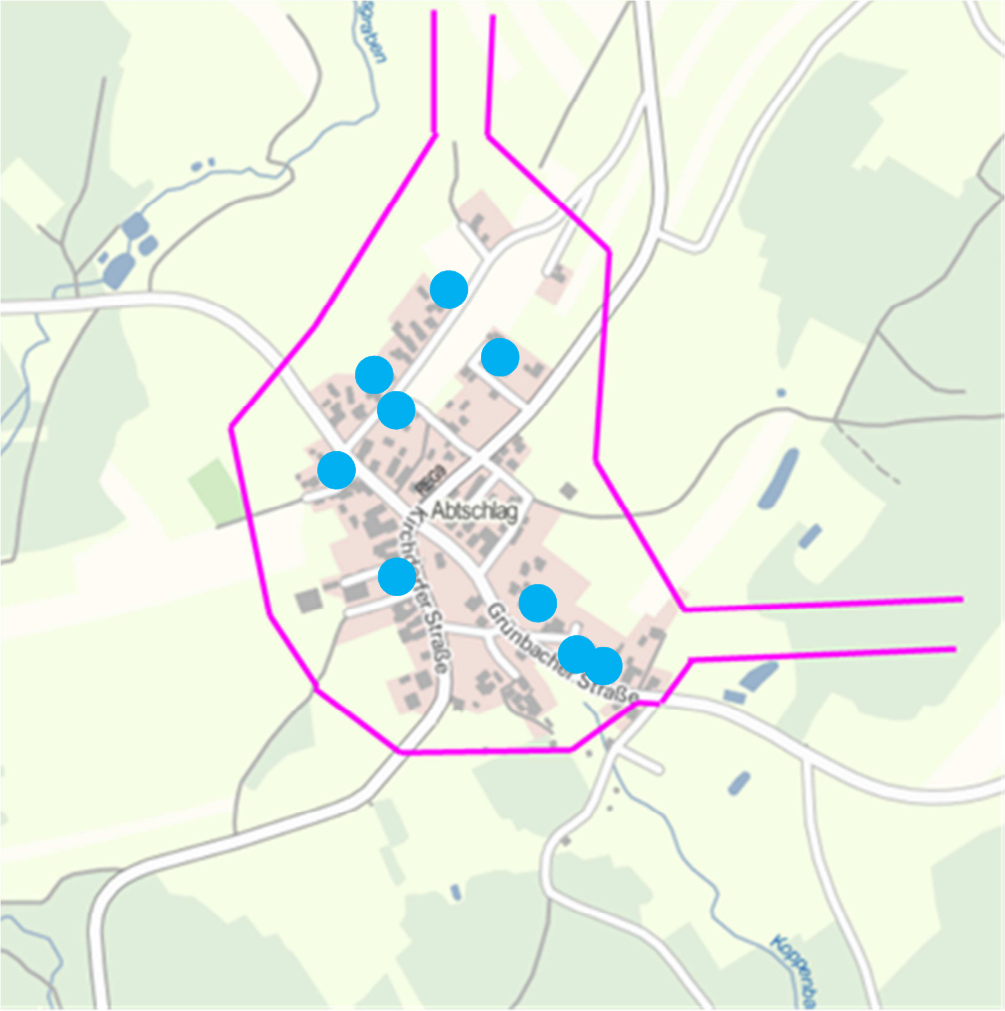
mind. 50 Mbit/s Downstream und mind. 2 Mbit/s Upstream 

mind. 30 Mbit/s Downstream und mind. 2 Mbit/s Upstream 


Ergebnis der Ist- und Bedarfsermittlung im Rahmen der Richtlinie zur Förderung des Aufbaus von Hochgeschwindigkeitsnetzen in Gewerbe- und Kumulationsgebieten in Bayern (BbR).

24.04.2014 | Gemeinde Kirchdorf im Wald, Marienbergstr. 3, 94261 Kirchdorf im Wald


Detailkarte 1f - Bedarfsmeldungen - (9x30 Mbit/s)



Legende

Kumulationsgebiet Bereich 1f 

Bedarf von Unternehmen im Rahmen der Bedarfsermittlung:

mind. 50 Mbit/s Downstream und mind. 2 Mbit/s Upstream 

mind. 30 Mbit/s Downstream und mind. 2 Mbit/s Upstream 